

## 广西最美的 50 个景点

广西这地方，风景很多，很美，其实真正著名为大家所知的，也就只有北海银滩和桂林、其实，这只是广西的一小部分，如今在广西，真正人少景美的地方，不会再是桂林北海，而是藏在这些地方。

### 1.钟山十里画廊




钟山十里画廊是以喀斯特溶岩地貌为吸引物的自然风景区。景区延绵十数里，风景如画，因而取名为十里画廊。十里画廊面积约 36 平方千米，岩溶地貌的高峰、奇石、峰丛、多为平地拔起，如千重剑戟指天，似万排玉笋铺空，与周边村落民居和田园风光相互映衬，形成绚丽多姿的天然风景画卷。

## 2.宜州下枳河风光



传说中的刘三姐，就是在这片青山绿水、竹影婆娑中长大成人，划着小舟，唱着山歌，和阿牛哥谈着恋爱：“下枳河畔翠竹多；山风吹来响嗦嗦；搬来板凳并排坐；我俩同唱风流歌。”沿途翠竹依依，山歌悠悠，各景点都留下歌仙传说景观：传歌台、定情树、手巾岩、望妹石等。

## 3.金秀圣堂山





圣堂山位于广西金秀县城西南，又称圣塘山，与县城直线距离 20 公里，公路距离 45 公里，总面积 150 平方公里，最高峰海拔 1979 米，为广西第五高峰、桂中第一高峰。山上群峰林立，直插云天，常年云封雾锁、深幽莫测。远看峰浮云海，气势磅礴，宛如海市蜃楼；近看怪石凌空，鬼斧神工。

### 4.龙胜梯田



在龙胜县东南部和平乡境内的平安村，龙胜县龙胜梯田群规模宏大，全部的梯田分布在海拔 300—1100 米之间，最大坡度达 50 度，一层层从山脚盘绕到山顶，层层叠叠，高低错落。其线条行云流水，其规模磅礴壮观。是桂林旅游的一个重要组成部分。

## 5. 涠洲岛




涠洲岛位于广西北海市正南面 21 海里的海面上，距北海市区 36 海里，是中国最年轻的火山岛，也是广西最大的海岛。从高空鸟瞰，涠洲岛象一枚弓型翡翠浮在大海中。

四周烟波浩淼，岛上植被茂密，风光秀美，尤以奇特的海蚀、海积地貌，火山熔岩及绚丽多姿的活珊瑚为最，素有南海“蓬莱岛”之称。涠洲岛与火山喷发堆积和珊瑚沉积融为一体，使岛南部的高峻险奇与北部的开阔平缓形成鲜明对比，其沿海海水碧蓝见底，海底活珊瑚、名贵海产瑰丽神奇，种类繁多。堪称人间天堂、蓬莱宝岛。



## 6.上林三里洋渡风光



三里洋渡风景区位于上林县境内弄贬峰林区南部边沿，地形属半山区、半平原。山区部分属石灰岩发育的岩溶（喀斯特）地貌；较古老地层出露可见有石炭系上统和二迭系上统和下统地层。（南宁圈版权所有）山区部分岩溶洞穴较多，主要的有：明镜岩（旧称韦龟岩）、琴水岩、独山岩、佛子岭南岩、佛子岭北岩、白崖堡南岩、青狮南岩等。上林县境内清水河和汇水河贯穿景区，并在景区内澄泰乡洋渡村附近交汇，形成独特秀美的山水景观。

## 7.大新德天瀑布



德天大瀑布位于中越边境、中国广西大新县，为国家级景点。瀑布横跨中国、越南两个国家，是亚洲第一、世界第四大的跨国瀑布（瀑布宽 200 余米，与越南板约瀑布相连）。瀑布气势磅礴，一波三折，层层跌落，水势激荡，声闻数里。瀑布河水时急时缓，时分时合，迂回曲折于参天古木间；更有花草掩映，百鸟低徊。

## 8.合浦星岛湖



合浦星岛湖是集自然景观和古典建筑于一体的综合性省级旅游度假区。方圆 600 平方公里的湖内波光潋滟、湖水湛蓝，1026 个岛屿星罗棋布、岛礁交错，如同翡翠镶银盘，星岛湖因此而得名。如入迷津的星岛湖上莽林愈静，岛下湖更幽。湖、岛、山、林的组合形成了湖广、水秀、岛屿众多、水道幽深、山青林茂、野生动物繁多的优美自然景色。中央电视台《水浒传》外景拍摄基地“水泊梁山寨”就设在此地。




## 9. 岑溪白霜涧



位于岑溪吉太河与君洞河交汇处附近，距离市区 35 公里。丰水季节，瀑布之水分三级奔流而下，水声轰鸣，水雾蒸腾，气势浩大，潭瀑交错，百练银珠落碧潭；水声回荡，悠扬空谷成华章。与四周的高山丛林构成一幅壮丽的画卷。溪谷：两岸森林密布，野花烂漫，藤萝垂悬；溪流潺潺，落差较大处形成瀑布、深滩；溪是满布紫色山石，高低错落，大小各异，不时把溪流撞成朵朵水花，极富野趣。

## 10. 巴马百鸟岩



百鸟岩，位于广西巴马瑶族自治县甲篆乡烈屯西北面的漠斋山下，别名龙虎洞。因洞内燕子栖集，蝙蝠掠飞，又名百鸟洞。盘阳河自吉屯白熊洞潜入山下，形成 1000 多米的伏流暗河后，在此洞流出。洞口宽 50 米，一石壁把洞口分成两个略呈三角形的左右洞口。从洞中透过入口处，三角形的洞口如画家定景框，把远处青山和近处翠峦、绿竹、田畴、水面和垂钓渔人组成绝妙的画面，山如宝石，人若游仙，水光山色，交相衬托，令游客倾倒。

## 11.靖西渠阳湖风光



渠阳湖是一个大型的喀斯特高原湖泊水库。站在湖中，只能隐约看到东西两边的部份景色，你要一睹整个湖的全貌，就得泛舟北上，用四五个小时水程，置身其中，慢慢领略，或沿着湖边公路北上 15 公里走马观花方可如愿。凡是见过渠阳湖的人，无不说它是山区的海洋，大海的女儿。渠阳湖山环水绕，整个湖面形如两相向对接的大葫芦，南北对称。渠阳湖水质优良，有大小岛屿十多个，沿岸有海拔一千多米的邕行山，以及掩映在绿树翠竹当中的几百个壮族干栏



式村寨。

## 12.柳州百里柳江



柳江之美的维护与开发，在于水体，在于山石，在于绿化，更在于人文景观和自然山水的有机融合。以我劝之，“柳江百里画廊”之最美者，滨江公园也。亦即所谓“柳州外滩”。该园沿河而建，长千余米，东西相望，但却随形造物，颇具章法，深得园林意趣之妙。园内景点错落有致，充分利用九曲柳江的山水景观和城市风貌，采用因借、屏障、对比、框架和夹景等造园手法，将公园内外融为一体，使之既曲径通幽，又纵横开合，让广大游客都能在不同的方位、角度和高程，领略到不同的园林山水风光。

### 13.兴安猫儿山



猫儿山因峰顶为一花岗岩巨石，形似卧猫。故称猫儿山。猫儿山地处资源和兴安两县境内。呈东北—西南走向，长约60公里，宽10—15公里。猫儿山在寒武纪褶皱成山，经剥蚀夷平后，在加里东运动时再次隆起，燕山运动和喜马拉雅运动均有隆起，是广西古老的山地。地层以加里东晚期花岗岩及古生代变质岩为主，次为震旦系变质岩及燕山期花岗岩。



## 14.靖西古龙峡谷



靖西古龙山峡谷群风景区是一个集峡谷、瀑布、暗河、溶洞、原始植被、峰丛绝壁、溪流奇石为一体的人间仙境。

## 15.昭平黄姚古镇



黄姚古镇，广西名镇。黄姚镇位于广西贺州昭平县东北



部，县城东北部 40 公里（直距），北面与钟山同古镇、清塘镇接壤，东面与凤凰乡、贺州市公会镇毗邻，南与樟木林乡、富罗镇交界，西面与走马乡相依。黄姚有着近千年历史，发祥于宋朝开宝年间（972 年），兴建于明朝万历年间，鼎盛于清朝乾隆年间，是“中国最美的十大古镇”之一。由于镇上黄、姚两姓居多，故名“黄姚”。

## 16.龙州小连城



龙州小连城，位于广西崇左市龙州县。建于将山（海拔 310 米）之上，是古代镇南关（今友宜关）、水口关、平而关通往内地的“锁钥”，有“一镇锁三关”之说。中法战争（1885 年）后的翌年，广西提督行署移驻龙州，广西提督兼广西全边对汛督办苏元春，即依据将山山势，历九余年的精

巧布局，在山间洞中修筑炮碉台 15 座，烽火台、帅旗台各一座，垒筑城门、山门两座，修练兵场、兵房、演武台、来安馆、报恩亭、光禄祠、别境亭、惜字塔、元春阁、保元宫等设施。规模庞大、气势雄伟。

## 17.百色澄碧湖



百色澄碧湖景区位于革命老区百色城东北七里处。澄碧湖风景婉约秀丽的澄碧湖，澄碧湖是广西大型水库之一，澄碧湖原是一条地下河，在云贵高原边缘的崇山峻岭中潜流，到凌云县兰金岭水源洞突然奔腾而出。澄碧湖全长 127 公里，澄碧湖水面积 39 平方公里，澄碧湖总库容量 11.3 亿立方米，澄碧湖被誉为“大海的女儿”与被誉为桂西的一颗“璀璨明珠”。

## 18.防城港西湾海滨风光



防城港西湾海滨风光远眺给人予：“城市在海中，海在城市中”的视觉美景。水蓝、沙白、树绿……这就是美丽的防城港西湾海滨风光。

## 19.宜州祥贝风光



祥贝地处宜州市之北，距宜州城约 30 公里。祥贝风光



有两大奇特之处，一是她的旖旎的山光水色；二是她奇特的山涧溶洞。

## 20.资源八角寨国家森林公园



八角寨国家森林公园位于桂林市东北部的资源县，距桂林市 98 公里，总面积 125 公顷，属亚热带季风性湿润气候

区，但由于境内地势较高，地形复杂，因而具有明显的山地气候特征。

## 21. 钦州八寨沟



八寨沟风景区位于广西钦州市贵台镇境内，是一块躲在深闺待人识的处女地，是一个幽谷探险、放飞夏日心情的清凉世界。区内山峦重叠，云遮雾障，林海茫茫，是广西东南部森林植被保护和恢复得较好的地带。景区沟谷全长8公里，有砂页岩山涧地貌，溪河蜿蜒，河水湍急，清澈透亮，有80多个大小各异的泉潭，小的像浴盘，大的可同时容纳百人游泳戏水。落差大小不同的瀑布随着山涧的延伸随时可见，流底深潭令人生畏。



## 22.河池龙江三峡



龙江三峡景区由天门峡、凉风峡、龙门峡、漓江田园风光和野蕉岭生态探险游等组成。目前开发游程往返 12 千米。峡谷区长约 5 千米，峡谷两岸呈 90 度垂直崖壁连绵不断高高耸立，高度均在 100 米以上。景区内山峰兀立、绝壁斧削、钟乳倒悬、曲径通幽、江面一尘不染，水天一色。峡比长江三峡险峻，水比桂林漓江深幽，具有“壮乡第一幽谷”、“南国第一峡”之美誉。悬崖上 460 米长的栈桥踏江而行，绝无伦比，把旅游乘船码头与电站大坝的天堑变成“天梯”，可欣赏到“高峡出平湖”的奇观。



## 23.上林大龙湖



大龙湖又叫大龙洞，位于广西壮族自治区南宁市，是由大龙口水库改造而来，改造工程占地约5平方公里，主要由湖面、岛屿、绿地、广场及一些文化娱乐设施等组成。景区包括大龙湖水库和敢龙洞两部分——总库容为1.51亿立方米，湖的最深处达180多米，大龙湖水库碧水连天，十四个岛屿点缀其中，波光粼粼，曲折回环；敢龙洞内钟乳石美轮美奂，惟妙惟肖，令人叹为观止。

## 24.阳朔遇龙河



遇龙河是阳朔仅次于漓江的第二大河流。有“小漓江”之称的遇龙河，是桂林山水中不可多得的美景。遇龙河发源于临桂县的古里河，流域却大多在阳朔境内。它清澈妩媚，走进遇龙河流域，你不但看得到“精缩”了的漓江山水，还可以看到古色古香的村落，十分风趣的水车，造型各异的古桥。这是一条很有文化品位的河，有水、有山、有竹、有草、有桥梁、有水车、有建筑。

## 25.大新明仕风光



明仕田园风光，距大新县县城 53 公里，为国家一级景点。方圆 20 公里的景区山清水秀，山环水绕，素有小桂林之称。这里翠竹绕岸，农舍点缀，独木桥横，稻穗摇曳，农夫荷锄，牧童戏水，风光俊朗清逸，极富南国田园气息。明仕的山光水色的确迷人。这里，青山绿水，相互辉映，形成

许多秀丽景点，而最为人称道的，莫过于明仕河。

## 26. 南宁青秀山风景区



青秀山，因林木青翠，山势秀拔而得名。最高峰凤凰岭海拔 289 米，占地近 4.1 平方公里，风景区属亚热带季风湿润气候，花草树木四季常青，绿地面积 25000 平方米。景区内群峰叠翠，泉池众多，素以“山不高而秀，水不深而清”著称。山上林木茂盛，遮天蔽日，清风吹过时，发出海涛般的声浪，是青山著名的古八景之一松林听涛。



## 27.资源宝鼎瀑布



宝鼎瀑布发源于宝鼎山，宝鼎瀑布群由九级瀑布组成，延绵一千多米，构成了一幅约隐约现的美妙、奇特的长画卷。宝鼎瀑布有世界上罕见的特色：花岗岩岩石构成的瀑床，700多米的落差，瀑布脚下有高湖相接。瀑布挂在高耸云霄的宝鼎岭腰，长1千余米，由于山势陡峭，瀑布共分九级，由完整的丹霞岩石组成，使瀑流犹如在一块飘浮的红绸上流过，阳光射过溅起的水雾，七彩如虹，有九重天之说。飞天瀑布从罗汉大肚式的断崖处汹涌而下，形成巨大的扇形瀑面，气势磅礴，吼声震耳欲聋。

## 28.靖西大兴风光



靖西独有奇特的喀斯特地形地貌，峰丛林立，峡谷众多，洞穴广布，暗河纵横。在广西百色的靖西县，沿着沿边公路又一个叫做大兴的小镇。延绵将近二十公里平坦的山路，道路两旁的小村山水风光，平静而秀美，令人流连忘返。这是自驾车、徒步旅游和自行车旅游爱好者的天堂。


## 29.大明山

大明山龙头森林公园位于大明山，系广西三大旅游名山之一，其大部分旅游景点位于广西武鸣县境内，宛若镶嵌在中国北回归线上的明珠。大明山以“雨后晴翠，层峦叠嶂，满目生机”而得名，被誉为“岭南奇山，人间仙境”。山上有独特的风景地貌，幽景、奥景、险景、水景和意景兼而有之。大明山最高峰龙头峰海拔 1760 米，是桂中南第一高峰。





### 30.崇左斜塔



在清幽秀丽的左江中游，在崇左市东北方向3公里处，有一叫鳌头山的小岛，岛上挺立着一座古老的斜塔，人称归



龙塔，是左江河畔的一绝。相传远古时候，左江中游有条妖龙，凶残恶暴，常在急弯处搅浪翻波，翻船食人，弄得左江一带人心惶惶。有个叫水宝的后生猎手，不忍心看人们葬身龙腹，凭着一身好武艺，来到左江，在神仙的指点下，斩杀了妖龙，为民除了孽害，使左江恢复了平静。当地村民为了永记水宝杀龙除害的业绩，便在江心岛上建了座塔，取名归龙塔，又名水宝塔。

### 31.融水元宝山



位于融水苗族自治县城北，方圆 250 平方公里。山体陡峭雄伟，主峰海拔 2101 米，天然植被垂直分布明显。清澈

的贝江，全长 146 公里穿流于峰峦间，峰回水曲，飞瀑倾泻，两岸杉、竹夹岸，苗寨木楼若隐若现，每年“放排”季节，大批竹、木排顺江而下，破浪飞驰，篙师的勇敢和智慧令人惊叹不已！

## 32.靖西通灵大峡谷



靖西通灵大峡谷位于靖西县城东南部 32 公里的湖润镇新灵村，古龙山水源林自然保护区的南端，离广西首府南宁市 230 公里，距德天跨国大瀑布 29 公里。由念八峡、铜灵霞、古劳峡、新灵峡、新桥峡组成，总长 10 多公里，通天彻地，灵动飘逸，犹如地球上一道美丽的伤痕。




### 33.乐业石围天坑



乐业天坑群在方圆不到 20 平方公里的崇山峻岭里，分布着 24 个天坑，是世界上最大的天坑群，目前已开发的有大石围天坑、白洞天坑、穿洞天坑等，其中大石围天坑为乐业天坑群中的代表，也是乐业人民的骄傲。大石围天坑群位于乐业县同乐镇刷把村百岩脚屯，形成于大约 6500 万年以前，是一块鲜为人知的秘境，集险、奇、峻、雄、秀、美于一体，是世界上罕见的旅游奇观。中国地质学会洞穴研究会会长朱学稳教经过全方位考察论证后称乐业县大石围天坑为“天坑博物馆”、“世界岩溶胜地”。

## 34. 岑溪天龙顶国家山地公园



岑溪天龙顶山地公园风景区是中国第一个全时度假山



地户外休闲景区。自然资源具有多样性，景区内高山湖泊、原始森林、沟壑峡谷、溪谷瀑布群、海拔 1000 米之上的高山草甸、海拔 1200 多米的丹霞山峰、延绵近数十里的断层崖壁等，形成了一个具有旅游观光、休闲度假、户外运动等多功能的复合型景区。岑溪天龙顶山地公园风景区已经开发建设了龙脊仙桥、冰川遗址、田园水韵等自然景观，提供观赏、攀登、野营、徒步穿越、度假疗养、溯溪、农家乐、采摘、探险、特色餐饮、山地自行车、瑜伽健身等山地旅游活动。

### 35.凤三门海



凤山三门海旅游景区是目前世界洞穴协会确认为世界

上唯一的水游天坑的景区，是一个自然景观、长寿文化和革命历史遗存融为一体的我区旅游具备国际级品位的旅游景区。

### 36.三江程阳



程阳风雨桥，又叫永济桥、盘龙桥，位于广西壮族自治区柳州市三江县城古宜镇的北面 20 公里处，是广西壮族地区众多具有侗族韵味的风雨桥中最出名的一个，是全国重点文物保护单位。到广西不能不看民族风情，看民族风情不能不到柳州，苗族的节日、壮族的对歌、瑶族的舞蹈和侗族的建筑被誉为柳州民族风情“四绝”。程阳风雨桥就是典型的侗族建筑，这座横跨林溪河的木石结构大桥，建于 1912 年，河中有五个石砌大墩，桥面架杉木，铺木板。桥长 64.4 米，宽 3.4 米，高 10.6 米。



## 37.桂平西山



桂平西山以"石奇、树秀、茶香、泉甘"著名。峰峦嵯峨，数十乃至百余立方米的巨石叠嶂，中有怪石嶙峋，石径曲幽。石树参天，绿荫匝地，自然景观壮丽。西山茶名闻遐迩，清香可口，远销各地。泉甘历来为世人所称道。人们利用优质的乳泉水，酿制成了不少甘美的琼浆，有被誉为"广西茅台"的乳泉酒，有含对人体有益的多种微量矿物元素的"罗汉果露"等饮料，甘冽爽口。每值盛夏，乳泉边备有竹筒，供过往行人取水畅饮，舀一筒子泉水，慢慢啜饮，诚是一大乐事，被誉为西山一绝。

## 38.广西黑水河风光



黑水河，西江水系左江的支流。发源于广西靖西县新靖镇环河村渔翁撒网东侧石山脚下的大龙潭，流经越南、广西大新县、崇左县、龙州县，于龙州县响水乡棉河村两县交界处汇入左江。黑水河流域面积 6025 平方公里（包括越南境内的 505 平方公里），多年平均年径流量 47.5 亿立方米，河长 192 公里。

### 39.下水源





下水源庄坐落在大明山半山腰上，海拔 500 多米，四周是郁郁葱葱的森林，村民房屋依山而建，错落有致，远望有几分形似布达拉宫。这里远离尘嚣，森林葱郁，空气清新，是一个巨大的天然氧吧，山谷还有天然水池、一线天瀑布等特色景点，常年气温比山下低 2—6 摄氏度，是避暑休闲的理想之地。

#### 40.宴石山



宴石山是广西省级风景名胜区，位于博白县南流江畔石弓湾渡口，距县城 30 公里。该风景区以宴石山为中心，宴石寺为首景，面积 24 平方公里，是典型的丹霞地貌景观。有天然石桥通崖上，石桥全长 100 米，跨度 60 米、高 30 多米，厚 10 米，号“天仙桥”。（南宁圈版权所有）景区内群山连绵，层峦叠翠，异彩纷呈，形象逼真：马骑石形如牧童骑马，龟头山象千年神龟翘首望青天，象鼻山伸饮江水，

美女献花趣味横生，金鸡报晓山活灵活现。

## 41.百崖大峡谷



百崖大峡谷为广西区级风景名胜区，有“广西九寨沟”之称，位于来宾市武宣县东乡镇境内。属典型的丹霞地貌，最高海拔 1200 米，总面积 13.66 平方公里。她峰峦险峻、峡岩逼空；清溪百折、飞瀑壮观；林木苍翠花香袭人；朝出晴岚、暮纳霞辉；被誉为“世界罕见的峡谷风光”。

## 42.罗城小长安崖直风光





罗城小长安位于广西河池市罗城仫佬族自治县距县城 20 千米的小长安镇政府驻地约 1 千米的武阳江畔。从南宁——宜州高速公路转宜州——罗城二级公路可达。距首府南宁市 409 千米。是自然风景旅游区。景区两岸翠竹青青，奇峰异彩，目不暇接，山村炊烟袅袅；江水清澈见底，水中的鱼儿清晰可见；舟行江上，水面波光粼粼，变化无穷。

### 43.龙州弄岗



弄岗国家级自然保护区是我国热带北缘，它位于广西龙州和宁明两县境内。区内群峰嵯峨、山弄密集、溪流时隐时现、喀斯特地貌典型，植被为世界上罕见保存最完好的岩溶地区热带季雨林。是我国具有国际意义的陆地生物多样性 14 个关键地区之一，也是林业部与世界自然基金会共同选定的 40 个 A 级保护区之一。

## 44.金秀莲花山



金秀莲花山景区最大的特色基于金秀瑶族自治县本地众多的瑶族人口形成的瑶族民俗。在景区内整个金秀唯一一座纪念瑶族祖先盘王的寺庙——盘瓠庙，也成为盘王庙。500多平方公里的风景区从东北至西南连成一片，有天堂岭、金秀老山、莲花山、罗汉山、圣堂山、五指山和龙军山等名山、这些山均属大瑶山丹霞式刚棱削面塔柱地貌，由于北回归线附近充沛的雨量和所处的优越地理位置以及少经破坏的生态协调，使它形成了地质古老，脊线多向、峡谷幽深，风光绮丽，丹峰碧水，朱崖绿树。幽静、神秘、峻险、古野的自然景观。



## 45.柳州大龙潭景区



大龙潭风景区林木苍翠、群山环抱、自成屏障，卧虎山、美女峰、孔雀山等二十四峰形态各异，耸立于一湖（镜湖）二潭（龙潭、雷潭）周围。雷龙二潭水温如恒，每逢隆冬，水汽蒸腾，烟雾缭绕，故称“双潭烟雨”。唐代著名文学家、柳州刺史柳宗元曾为民祷雨于此，著有《雷塘祷雨文》传世。大龙潭风景区别具匠心地以广西及我国南方少数民族多姿多彩的民族建筑、风物民俗为主要建园内容，融少数民族风情特色与秀美的自然景色为一体。

## 46.融水贝江风光



位于融水苗族自治县境内，柳州旅游区风景之一贝江古称脊江，因流过县城背面而得名。全长 146 千米，穿流于峰峦之间，主要景点有贝江飞虹、苗楼秀色、山湖叠翠、寿星迎宾、将军石、摩天崖、望夫崖、飞云崖、石门峡、石猿岭和竹林胜景等。游完贝江，游人别忘了品尝贝江鱼，这种鱼腥味很少，肉质细嫩，味道鲜美。当地人说，贝江鱼不用油不用盐，只用清水来煮，味道特别清甜，这话并不夸张！

## 47.靖西旧州风光



靖西被称为“气候小昆明，风景小桂林”，风景秀丽在通灵大峡谷有所体现，但真正体现这一点的是在旧州与鹅泉。旧州是古风蔚然的绣球之乡，我们在此游览时间约 2 小时，这里奇峰秀美，山水明丽，居民纯朴，绿水印着青山，古楼装着民情，花香伴着鸟鸣，流光溢彩的绣球，青砖的地面和古老的木门，传承了壮家文化的神韵，也记录着古老旧州的



变迁。

## 48.罗城怀群剑江风光



怀群剑江风光位于广西河池市罗城仫佬族自治县西部，距县城 50 千米。景区奇峰突兀，碧水悠悠，处处皆景。剑江十里画廊，“不是桂林，胜似桂林”。其两岸的山奇形怪状，姿态万千，有的山体巨大，给人以雄伟之势，有的顶部尖细，似要冲上云霄，有的像孔雀开屏，有的似呼啸的雄狮猛虎，有的如同戏水的鸳鸯，有的像忘情的歌仙刘三姐，个个形态逼真，栩栩如生，活灵活现。

## 49.靖西鹅泉风光



鹅泉，位于广西壮族自治区靖西县新靖镇鹅泉村念安屯西，是一口峰林谷地中的上升泉，泉口属岩溶溶洞，为较大的地下暗河出口。据水文地质勘探资料，暗河主流长 21 公里，汇水面积 258 平方公里，枯流量 1.4 立方米每秒。泉水面广约 10 亩，深 30 余米，因其汇水区域为裸露的石灰岩，故泉水长年清澈，游鱼可数，景色幽雅。泉中盛产鲤鱼，人在泉边大声呼喊，鱼受惊即跳出水面，蔚为奇观，“鹅泉跃鲤三层浪”为靖西八景之一。



## 50. 巴马盘阳河



巴马盘阳河风景区也叫长寿河风景区，盘阳河源于凤山县桥音乡，流经凤山水源洞，穿行于巴马县甲纂乡境内百魔洞、百鸟岩最后一个出口注入赐福湖。巴马盘阳河，一条美丽的河，名字美，景色更美，沿岸山清水秀，风光如画，河水清澈见底，据说水质良好，含有对人体健康有益的矿物质和微量元素，长寿之乡的长寿之河。大自然赋予巴马特殊的地理环境和丰富的自然资源优势。其境内高山绵延，峰峦逶迤，河溪交织，风景秀丽，气候宜人。