




川藏线自驾旅游线路



如果不去走走
你以为这就是全部世界
人生中总要有一次冲动
来一次说走就走的旅行
出去走走，看一下外面的人
那些我们不曾了解的世界以及别人的生活
会给我们什么样的启示



初春，这里拥有着几乎全国最美的山河湖泊，瞬间涤荡心灵的千年冰川，最是芬芳醉人的花草世界丹巴藏寨梨花、林芝桃花。



但凡到过的人
无一不被她的幽美和迷人气息所惊艳！



丹巴藏寨

“甲居”，藏语是百户人家之意。藏寨从大金河谷层层向上攀缘，一直伸延到卡帕玛群峰脚下，整个山寨依着起伏的山势迤迤连绵，在相对高差近千米的山坡上，一幢幢藏式楼房洒落在绿树丛中。或星罗棋布，或稠密集中，或在高山悬崖上，或在河坝绿茵间，不时炊烟袅袅、烟云缭绕，与充满灵气的山谷、清澈的溪流、皑皑的雪峰一起，将田园牧歌式的画卷展示在人们眼前，以一种艺术品的形态存在。



林芝桃花

三月寒意未尽，却已是花的海洋。远方的雪峰还有皑皑白雪，桃花已如醉霞绯云般地争相斗艳。粉嫩的桃花，在气势磅礴的雪山怀抱中无限柔媚。妖娆桃花，映着蔚蓝云天，美不胜收。三面环山的林芝桃花沟，溪水从山顶倾泻而下，涧边长满了野生桃树，只可远观不可近玩。在林芝地区，每年举办的西藏林芝松茸美食文化节以及巴松措工布民俗文化旅游节，使数十万游客远离城市的喧嚣，在青山绿水白云间来此观看民族歌舞，感受特色民俗民风，品尝林芝松茸饕餮大餐，感受节日的欢庆、山水间的美丽、自然与和谐。





雅鲁藏布大峡谷

雅鲁藏布大峡谷是地球上最深的峡谷。大峡谷核心无人区河段的峡谷河床上有罕见的四处大瀑布群，其中一些主体瀑布落差都在 30-50 米。峡谷具有从高山冰雪带到低河谷热带雨林等 9 个垂直自然带，汇集了多种生物资源，包括青藏高原已知高等植物种类的 2/3，已知哺乳动物的 1/2，已知昆虫的 4/5，以及中国已知大型真菌的 3/5。



南迦巴瓦峰

西藏林芝地区最高的山，为西藏最古老的佛教“雍仲本教”的圣地，有“西藏众山之父”之称。峰体终年积雪，云雾缭绕。




索松村

索松村坐落在几百米高的山崖上，山下是每日唱着赞歌的雅鲁藏布江，而村子对面便是有“中国最美十大名山”之首美誉的南迦巴瓦。风光优美，远处的雪山、冰川，与近处的原始森林、村落、河流交相辉映。



姐妹湖

这是高原的一颗明珠。当你看到姐妹湖时会使你心灵一振，那是一种神圣的静美，登上中国国家地理杂志的封面也无可厚非。



然乌湖

川藏线上最美的湖，应该就数然乌湖了。狭长的然乌湖向西蜿蜒十余千米逐渐收缩成一道河谷，随季节的不同，河水也呈现出或碧蓝或青绿等数种颜色。河道中许多岩石和小岛点缀其间，湖面上春季树影婆娑秋冬薄雾弥漫，四季美景都会使人如进梦幻之境。





这个春天，来这里吧。

这片高原净土，以及那里各种久久无法忘怀的色彩，会成为震撼你心灵的永恒。



春暖花开，走进最美国道——318

D1: 2018/3/18

全国各地——成都

海拔：约 550M

住宿：成都（标间）

全天在成都酒店集合报道，介绍本次活动情况，全天不含餐。

D2: 2018/3/19

成都—丹巴中路—丹巴

海拔：约 1800M

车程：约 380KM

住宿：丹巴（标间）

早起经卧龙、巴朗山、小金到达丹巴，途中远眺四姑娘山全景，下午到达丹巴中路乡，拍摄中路田园风光，碉楼，梨花，晚霞。

D3: 2018/3/20

丹巴——新都桥

海拔：约 3400M

车程：约 150KM

住宿：新都桥（标间）

早起拍摄中路晨曦，午餐后出发，经“天然盆景”牦牛谷、八美到达塔公草原拍摄雅拉雪山日落、木雅金塔、寺庙。

D4: 2018/3/21

新都桥——巴塘

海拔：约 2900M

车程：约 370KM

住宿：巴塘（标间）

今天正在走进最美 318 国道。早起，经高尔寺山到达雅江后翻越剪子弯山（海拔 4700M）、卡子拉山（海拔 4700M）后抵达“世界高城”理塘，午餐后出发经海子山，途中拍摄姊妹湖风光，晚到达巴塘。

D5：2018/3/22

巴塘——左贡

海拔：约 3800M

车程：约 270KM

住宿：左贡（标间）

早起沿金沙江顺流而下，经金沙江大桥正式进入西藏境内，翻越觉巴山拍摄沿途桃花村，后经芒康翻越东达山到达左贡，入住酒店休整。

D6：2018/3/23

左贡——然乌

海拔：约 3900M

车程：约 300KM

住宿：然乌（标间）

早起经邦达草原，翻越怒江山拍摄七十二倒拐，沿途拍摄春季桃花田园风光，后经八宿到达美丽的然乌湖拍摄日落。

D7：2018/3/24

然乌——波密

海拔：约 2800M

车程：约 128KM

早起拍摄然乌湖晨曦，后前往波密，拍摄嘎朗湖日落和沿途桃花等。

D8：2018/3/25

波密全天拍摄

海拔：约 2800M

车程：约 120KM

住宿：波密（标间）

早起出发拍摄波密日照金山，后进入波密桃花沟全天摄影创作，拍摄桃花沟内桃花村、雪山、日落金山等。

D9：2018/3/26

波密——林芝大峡谷索松村

海拔：约 2800M

车程：约 300KM

住宿：索松村（标间）

早餐后离开波密，经鲁朗翻越色季拉山后经林芝沿尼洋河、雅鲁藏布江而下抵达雅鲁藏布大峡谷景区，后转乘当地面包车前往索松村，拍摄索松村夕照，南迦巴瓦日落金山，晚天气好可拍星空。

D10：2018/3/27

大峡谷全天自由拍摄

海拔：约 2800M

住宿：索松村（标间）

全天索松村内拍摄多雄拉山日照金山、索松村晨曦、雅鲁藏布江、雪山与桃花等，晚二次拍摄南迦巴瓦日落金山。

D11: 2018/3/28

大峡谷——林芝

海拔：约 2700M

车程：约 100KM

住宿：林芝（标间）

今天可睡个懒觉，在辛苦的摄影之旅中享受一下难得的春日暖阳，上午可在民居中喝上一杯酥油茶，远观南迦巴瓦的雄伟身姿，也可再次在索松村内自由拍摄。午餐后出发前往林芝，沿途拍摄雅鲁藏布江、尼洋河风光。

D12: 2018/3/29

林芝——拉萨

海拔：约 3600M

车程：约 400KM

住宿：拉萨（标间）

早餐后离开林芝，从林拉公路经工布江达翻越米拉山后，经墨竹工卡返回圣城拉萨，结束此次 318 国道摄影创作活动。

活动时间及费用说明

活动时间：2018 年 3 月 18 日—3 月 29 日（12 天活动）

活动费用：8800 元/人

费用包含：

1、用餐：正餐平均 35 元/人，早餐最低 5 元

2、门票：嘎朗湖门票、雅鲁藏布大峡谷景区门票、观

光车、索松村换车费。

3、住宿：行程中所列住宿（四星或准四标准、民居）

4、交通：包含行程中用车费用（正规旅游车）

5、保险：大地旅游意外险 30 万元

费用不含：

1、大交通（客人所在地到达成都，拉萨返回所在地的交通费）

2、行程中产生的自费项目：如酒水、骑马拍照等

3、此费用不含发票

报名需知：

报名人员需提供【姓名】【身份证号码】【手机号】【活动名称】

报名订金为 1000 元/人，以收到订金确定名额。